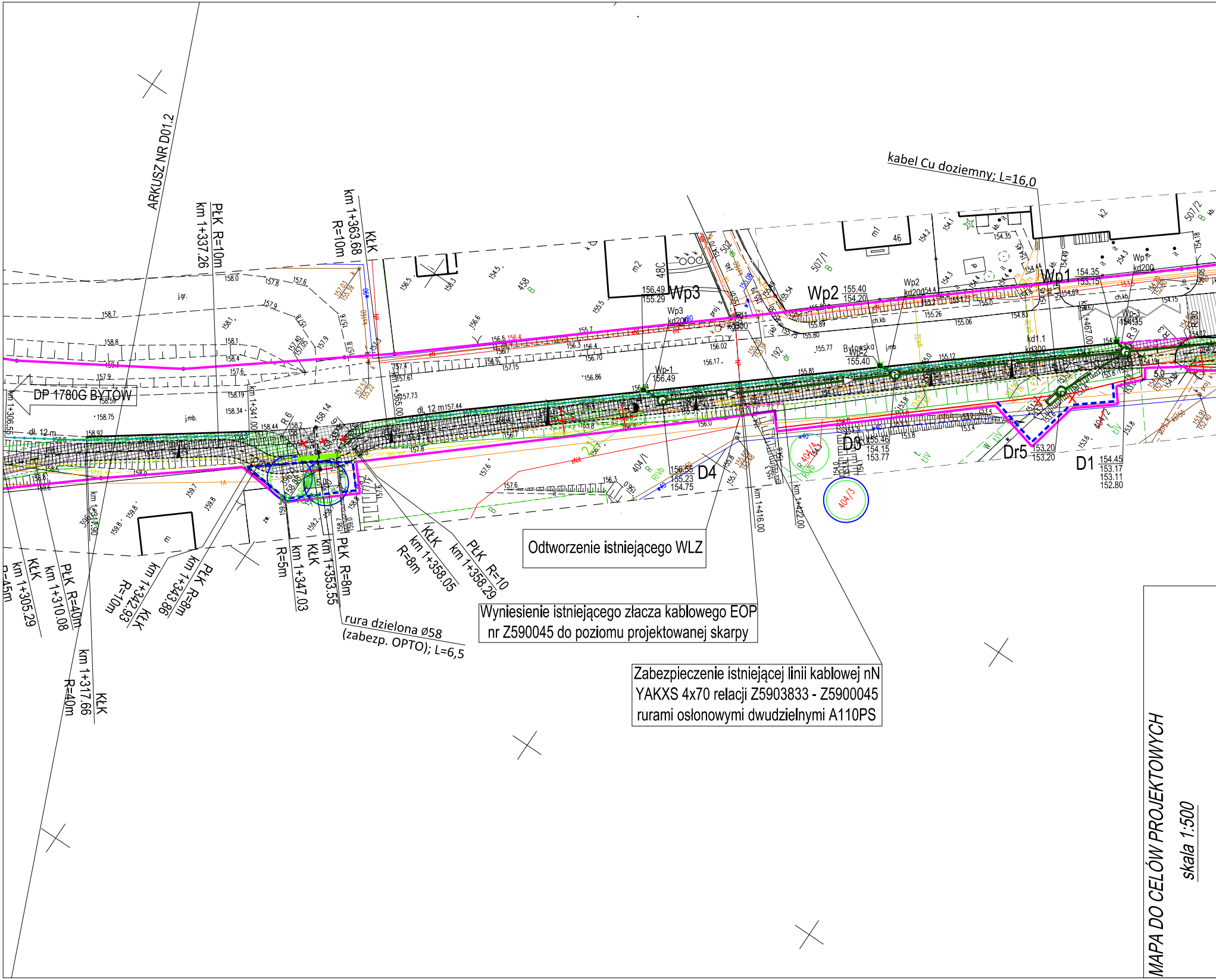
ARKUSZ NR D01.2
DP 1780G BYTÓW
PŁK R=10m
km 1+337.26
KŁK
km 1+363.68
R=10m
km 1+306.55
dł. 12 m
dł. 12 m
km 1+341.00
km 1+365.00
R 6
158.14
km 1+305.29
R=45m
KŁK
km 1+310.08
PŁK R=40m
km 1+317.66
R=40m
KŁK
km 1+342.93
R=10m
KŁK
km 1+343.86
PŁK R=8m
R=5m
km 1+347.03
KŁK
km 1+353.55
PŁK R=8m
KŁK
km 1+358.05
R=8m
PŁK R=10
km 1+358.29
Wp3
156.49
155.29
48C
m2
Wp2
155.40
154.20
Wp1
154.35
153.15
Wp-1
156.49
Wp-2
155.40
Wp-3
154.35
Bytowska
D4
156.55
155.23
154.75
D3
155.46
154.15
153.77
Dr5
153.20
153.20
D1
154.45
153.17
153.11
152.80
404/1
404/2
404/3
404/4
507/1
507/2
502
192
458
46
m1
k2
km 1+416.00
km 1+422.00
km 1+467.00
kd1.1
kd300
kd200
j.gr.
j.mb.

kabel Cu doziemny; L=16,0

Odtworzenie istniejącego WLZ

Wyniesienie istniejącego złacza kablowego EOP nr Z590045 do poziomu projektowanej skarpy

Zabezpieczenie istniejącej linii kablowej nN YAKXS 4x70 relacji Z5903833 - Z5900045 rurami osłonowymi dwudzielnymi A110PS

rura dzielona ø58 (zabezp. OPTO); L=6,5

MAPA DO CELÓW PROJEKTOWYCH

skala 1:500

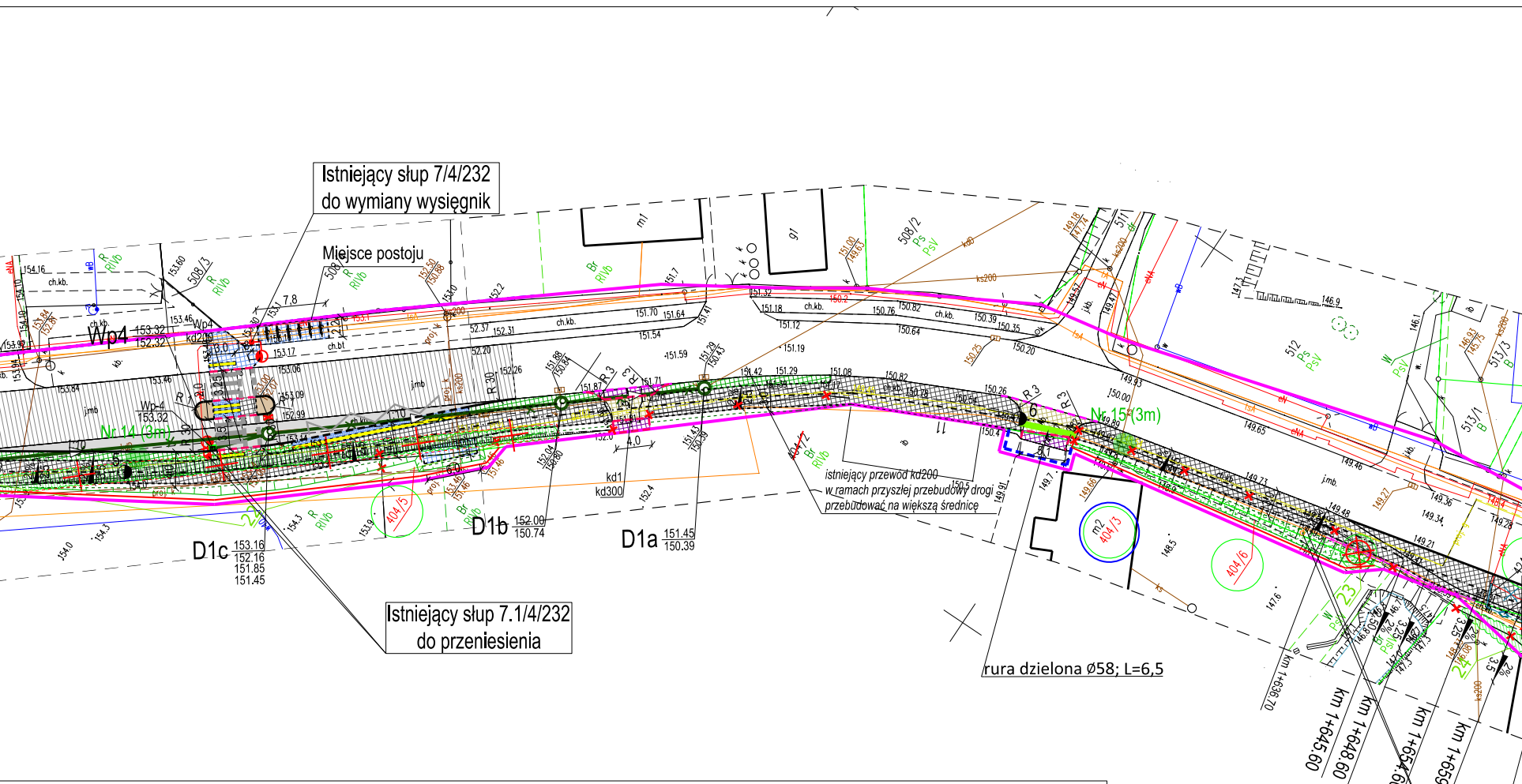
Istniejący słup 7/4/232
do wymiany wysięgnik
Miejsce postoju
Wp4
Wp-4
Nr 14 (3m)
Nr 15 (3m)
D1c 153.16 152.16 151.85 151.45
D1b 152.00 150.74
D1a 151.45 150.39
kd1
kd300
Istniejący słup 7.1/4/232
do przeniesienia
istniejący przewód kd200
w ramach przyszłej przebudowy drogi
przebudować na większą średnicę
rura dzielona Ø58; L=6,5
508/3
508/2
404/5
404/6
404/3
512
513/1
513/3
571
km 1+636.70
km 1+645.60
km 1+648.60
km 1+654.60
km 1+659.60
przestawienie słupa telekom. o 0,7 m
odsunięcie i zagłębienie kabla telekom. (11m)

nazwa miejscowości: Ugoszcz
nazwa obiektu: Trasa Ugoszcz- Studzienice, ul. Bytowska, działka nr: różne
identyfikator i nazwa obrębu ewidencyjnego: 220108_2.0012, Ugoszcz
nr sekcji: 6.215.17.01.2.1, 6.215.17.01.2.3, 6.215.17.01.4.1, 6.215.17.01.4.2,
6.215.17.01.4.4, 6.215.17.06.2.2, 6.216.17.21.1.3, 6.216.17.21.1.4,
6.216.17.21.3.1, 6.216.17.21.3.2, 6.216.17.21.3.4, 6.216.17.21.4.3
ID pracy: 6640.1074.2024
układ odniesienia: PL-ETRF89
układ współrzędnych prostokątnych płaskich: PL-2000, strefa 6 (18°)
układ wysokości: PL-EVRF2007-NH

Nazwa wykonawcy:

OMEGA Ireneusz Guzek USŁUGI GEODEZYJNE
Różyny, ul. Młyńska 42, 83-031 Łęgowo
tel. 660-204-222, NIP 593-187-57-20

Imię i nazwisko oraz numer świadectwa nadania uprawnień geodety, który sporządził mapę:

GEODETA UPRAWNIONY
inż. Ireneusz Guzek
Nr uprawnień zaw.: 18706

prace polowe: Dawid Kachniarz

prace kameralne: Dawid Kachniarz

data sporządzenia mapy: 13.09.2024r.

Mapa niniejsza powstała w wyniku aktualizacji mapy zasadniczej prowadzonej i udostępnionej przez Powiatowy Ośrodek Dokumentacji Geodezyjnej i Kartograficznej w Bytowie.

W granicach opracowania występują zarejestrowane w Referacie Uzgadniania Dokumentacji Projektowej w Bytowie przewody i urządzenia wg stanu na dzień: 13.09.2024r., zgodnie z treścią niniejszej mapy.

Nie wyklucza się istnienia w terenie innych, nie wykazanych na niniejszej mapie urządzeń podziemnych, które nie zostały zgłoszone do inwentaryzacji.

UWAGA!
Wykonanie niniejszej mapy nie było poprzedzone ustaleniami dotyczącymi:
- ewentualnych służebności gruntowych obciążających grunty położone w granicach projektowanej inwestycji budowlanej,
- dokładności położenia punktów granicznych,
- stanu prawnego granic nieruchomości.

Oświadczam, że opracowanie geodezyjno – kartograficzne, którego wynikiem jest niniejsza mapa,

uzyskało pozytywny wynik weryfikacji w dniu 23.10.2024r. (6640.1074.2024_29544)
Operat techniczny z wykonanych prac geodezyjnych i kartograficznych, zgłoszonych pod numerem 6640.1074.2024, został wpisany do ewidencji materiałów państwowego zasobu.

Organ prowadzący państwowy zasób geodezyjny i kartograficzny: STAROSTA BYTOWSKI

Identyfikator ewidencyjny materiału zasobu – operatu technicznego: P.2201.2024.2281

Data wpisania operatu technicznego do ewidencji materiałów zasobu: 14.11.2024r.

Wykonawca prac geodezyjnych: OMEGA Ireneusz Guzek USŁUGI GEODEZYJNE

Imię, nazwisko oraz numer uprawnień zawodowych kierownika prac geodezyjnych:

Ireneusz Guzek, 18706.

Jestem świadomy odpowiedzialności karnej za złożenie fałszywego oświadczenia.

Niniejsze oświadczenie jest równoważne z uwierzytelnieniem dokumentów opracowanych

na podstawie wykonanych prac geodezyjnych na potrzeby postępowań administracyjnych,

postępowań sądowych lub czynności cywilnoprawnych.

GEODETA UPRAWNIONY
inż. Ireneusz Guzek
Nr uprawnień zaw.: 18706

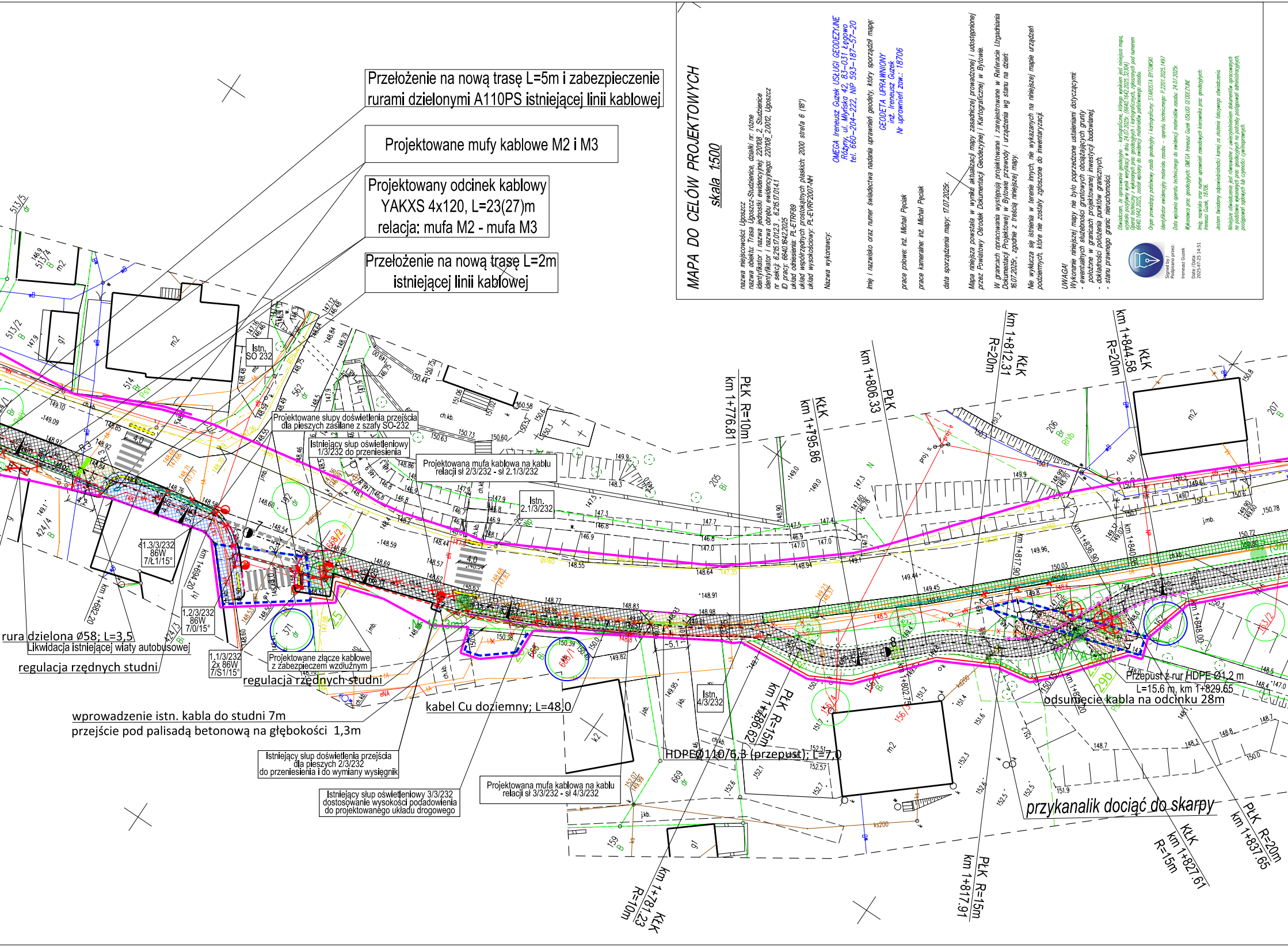
Przełożenie na nową trasę L=5m i zabezpieczenie rurami dzielonymi A110PS istniejącej linii kablowej
Projektowane mufy kablowe M2 i M3
Projektowany odcinek kablowy YAKXS 4x120, L=23(27)m relacja: mufa M2 - mufa M3
Przełożenie na nową trasę L=2m istniejącej linii kablowej
Projektowane słupy doświetlenia przejścia dla pieszych zasilane z szafy SO-232
Istniejący słup oświetleniowy 1/3/232 do przeniesienia
Projektowana mufa kablowa na kablu relacji sł 2/3/232 - sł 2.1/3/232
Istn. SO 232
Istn. 2.1/3/232
Istn. 4/3/232
1.3/3/232 86W 7/Ł1/15°
1.2/3/232 86W 7/0/15°
1.1/3/232 2x 86W 7/S1/15°
rura dzielona ø58; L=3,5
Likwidacja istniejącej wiaty autobusowej
regulacja rzędnych studni
Projektowane złącze kablowe z zabezpieczem wzdłużnym
regulacja rzędnych studni
kabel Cu doziemny; L=48,0
wprowadzenie istn. kabla do studni 7m
przejście pod palisadą betonową na głębokości 1,3m
Istniejący słup doświetlenia przejścia dla pieszych 2/3/232 do przeniesienia i do wymiany wysięgnik
Istniejący słup oświetleniowy 3/3/232 dostosowanie wysokości podadowienia do projektowanego układu drogowego
Projektowana mufa kablowa na kablu relacji sł 3/3/232 - sł 4/3/232
HDPE Ø110/6,3 (przepust); L=7,0
Przepust z rur HDPE Ø1,2 m L=15.6 m, km 1+829.65
odsunięcie kabla na odcinku 28m
przykanalik dociąć do skarpy
PŁK R=10m km 1+776.81
KŁK km 1+795.86
PŁK km 1+806.33
KŁK km 1+812.31 R=20m
KŁK km 1+844.58 R=20m
PŁK R=15m km 1+786.62
KŁK km 1+781.23 R=10m
PŁK R=15m km 1+817.91
KŁK km 1+827.61 R=15m
PŁK R=20m km 1+837.65
km 1+694.20
km 1+682.20
km 1+817.90
km 1+836.90
km 1+840.88
km 1+848.00
m2
k2
513/5 dr
513/4 B
513/2 B
514 Bi PSr
562 dr
424/4 B
424/3 Bi
371 dr
192 dr
205 Bi
206 Bi RIVb
207 B
669 dr
159 B
156/4
156/3
668/2
668/1
Istn.

MAPA DO CELÓW PROJEKTOWYCH

skala 1:500

nazwa miejscowości: Ugoszcz
nazwa obiektu: Trasa Ugoszcz-Studzienice, działki nr: różne
identyfikator i nazwa jednostki ewidencyjnej: 220108_2, Studzienice
identyfikator i nazwa obrębu ewidencyjnego: 220108_2.0012, Ugoszcz
nr sekcji: 6.215.17.012.3 , 6.215.17.014.1
ID pracy: 6640.1642.2025
układ odniesienia: PL-ETRF89
układ współrzędnych prostokątnych płaskich: 2000 strefa 6 (18°)
układ wysokościowy: PL-EVRF2007-NH

Nazwa wykonawcy:

OMEGA Ireneusz Guzek USŁUGI GEODEZYJNE
Różyny, ul. Młyńska 42, 83-031 Łęgowo
tel. 660-204-222, NIP 593-187-57-20

Imię i nazwisko oraz numer świadectwa nadania uprawnień geodety, który sporządził mapę:

GEODETA UPRAWNIONY
inż. Ireneusz Guzek
Nr uprawnień zaw.: 18706

prace polowe: inż. Michał Pęciak

prace kameralne: inż. Michał Pęciak

data sporządzenia mapy: 17.07.2025r.

Mapa niniejsza powstała w wyniku aktualizacji mapy zasadniczej prowadzonej i udostępnionej przez Powiatowy Ośrodek Dokumentacji Geodezyjnej i Kartograficznej w Bytowie.

W granicach opracowania występują projektowane i zarejestrowane w Referacie Uzgadniania Dokumentacji Projektowej w Bytowie przewody i urządzenia wg stanu na dzień: 16.07.2025r., zgodnie z treścią niniejszej mapy.

Nie wyklucza się istnienia w terenie innych, nie wykazanych na niniejszej mapie urządzeń podziemnych, które nie zostały zgłoszone do inwentaryzacji.

UWAGA!
Wykonanie niniejszej mapy nie było poprzedzone ustaleniami dotyczącymi:
- ewentualnych służebności gruntowych obciążających grunty położone w granicach projektowanej inwestycji budowlanej,
- dokładności położenia punktów granicznych,
- stanu prawnego granic nieruchomości.

Oświadczam, że opracowanie geodezyjno – kartograficzne, którego wynikiem jest niniejsza mapa, uzyskało pozytywny wynik weryfikacji w dniu 24.07.2025r. (6640.1642.2025_32304)
Operat techniczny z wykonanych prac geodezyjnych i kartograficznych, zgłoszonych pod numerem 6640.1642.2025, został wpisany do ewidencji materiałów państwowego zasobu.

Organ prowadzący państwowy zasób geodezyjny i kartograficzny: STAROSTA BYTOWSKI

Identyfikator ewidencyjny materiału zasobu – operatu technicznego: P.2201.2025.1497

Data wpisania operatu technicznego do ewidencji materiałów zasobu: 24.07.2025r.

Wykonawca prac geodezyjnych: OMEGA Ireneusz Guzek USŁUGI GEODEZYJNE

Imię, nazwisko oraz numer uprawnień zawodowych kierownika prac geodezyjnych: Ireneusz Guzek, 18706.

Jestem świadomy odpowiedzialności karnej za złożenie fałszywego oświadczenia.

Niniejsze oświadczenie jest równoważne z uwierzytelnieniem dokumentów opracowanych na podstawie wykonanych prac geodezyjnych na potrzeby postępowań administracyjnych, postępowań sądowych lub czynności cywilnoprawnych.

Signed by / Podpisano przez:
Ireneusz Guzek
Date / Data:
2025-07-25 14:51

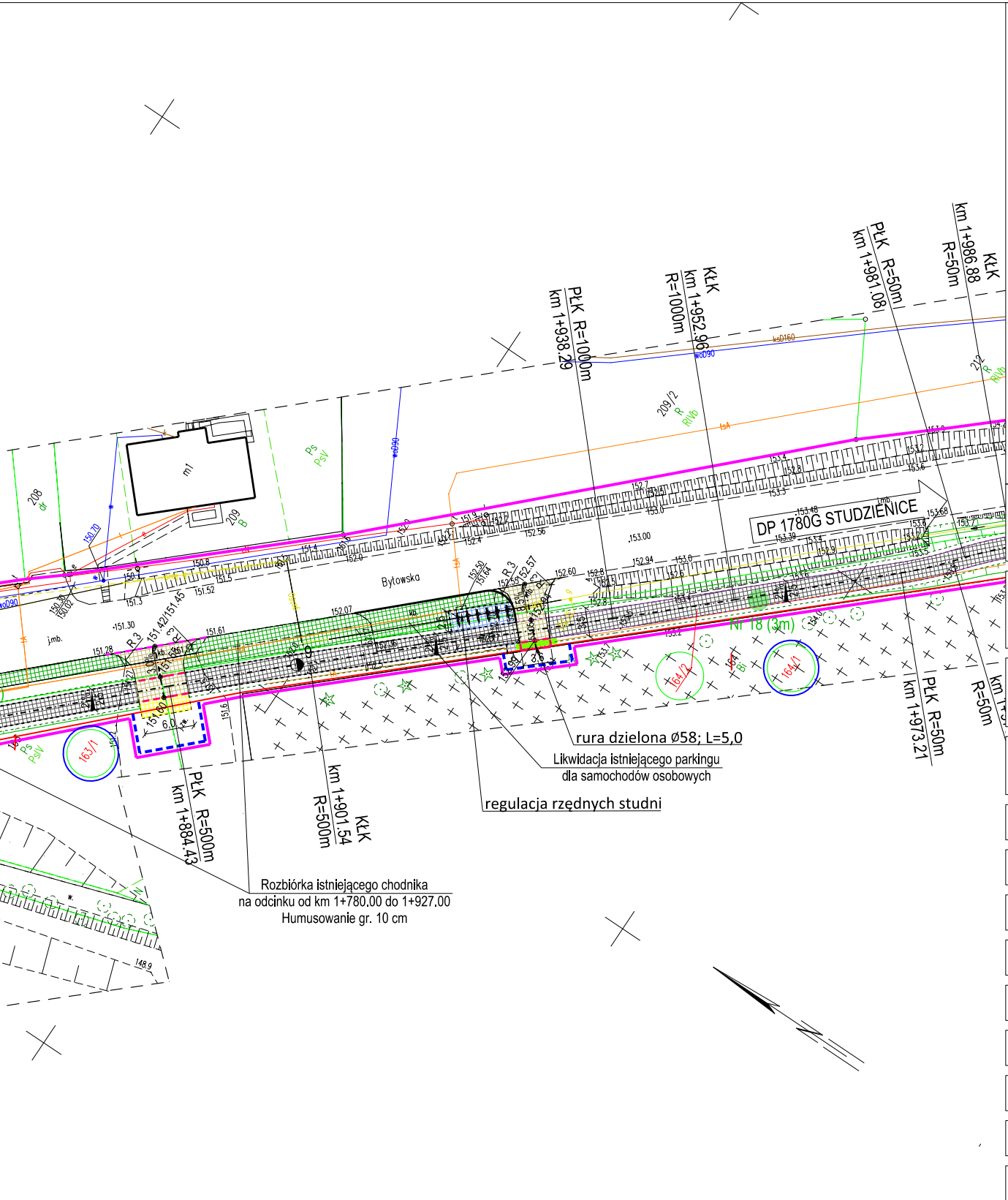
DP 1780G STUDZIENICE
Bytowska
PłK R=1000m
km 1+938.29
KłK
km 1+952.96
R=1000m
PłK R=50m
km 1+981.08
KłK
km 1+986.88
R=50m
PłK R=50m
km 1+973.21
PłK R=500m
km 1+884.43
KłK
km 1+901.54
R=500m
Nr 18 (3m)
rura dzielona ø58; L=5,0
Likwidacja istniejącego parkingu
dla samochodów osobowych
regulacja rzędnych studni
Rozbiórka istniejącego chodnika
na odcinku od km 1+780.00 do 1+927.00
Humusowanie gr. 10 cm
163/1
164/1
164/2
209/2
208
209
212
m1
R 3
6.0

ZA ZGODNOŚĆ Z ORYGINAŁEM MAPY DO CELÓW PROJEKTOWYCH
W ZAKRESIE SYMBOLI, ZNAKÓW, TREŚCI ORAZ SKALI

PROJEKTANT:

DSP PROJEKT Paweł Suwisz
ul. Olimpijska 35, 80-180 Gdańsk
tel. (+48) 604-380-743
biuro@dsp-projekt.pl

INWESTOR:

WÓJT GMINY STUDZIENICE
ul. Kaszubska 9
77-143 Studzienice

NAZWA INWESTYCJI:

BUDOWA TRASY PIESZO-ROWEROWEJ NA ODCINKU UGOSZCZ - STUDZIENICE PRZY DRODZE POWIATOWEJ NR 1780G

TYTUŁ RYSUNKU:

PROJEKT ZAGOSPODAROWANIA TERENU

	IMIĘ I NAZWISKO	UPRAWNIENIA	PODPIS
PROJEKTANT:	MGR INŻ. PAWEŁ SUWISZ	POM/0265/POOD/10	
SPRAWDZAJĄCY:	INŻ. PIOTR GREGOROWICZ	POM/0244/POOD/08	
PROJEKTANT:	MGR INŻ. STANISŁAW HASSE	POM/0013/PWOE/04	
SPRAWDZAJĄCY:	MGR INŻ. PAWEŁ BIESCHKE	POM/0031/POOS/07	
PROJEKTANT:	MGR INŻ. MAREK WYSOCKI	POM/0098/PBE/18	
SPRAWDZAJĄCY:	INŻ. ARTUR CEREK	POM/0004/PWOE/14	
PROJEKTANT:	MGR INŻ. ZBIGNIEW KOWALSKI	POM/0231/PWBT/15	
SPRAWDZAJĄCY:	INŻ. JAROSŁAW SZCZODROWSKI	DT-WBT/02354/02/U	

BRANŻA	FAZA	SKALA	DATA	NR RYS.
PZT	PB	1:500	31.05.2025	D01.3